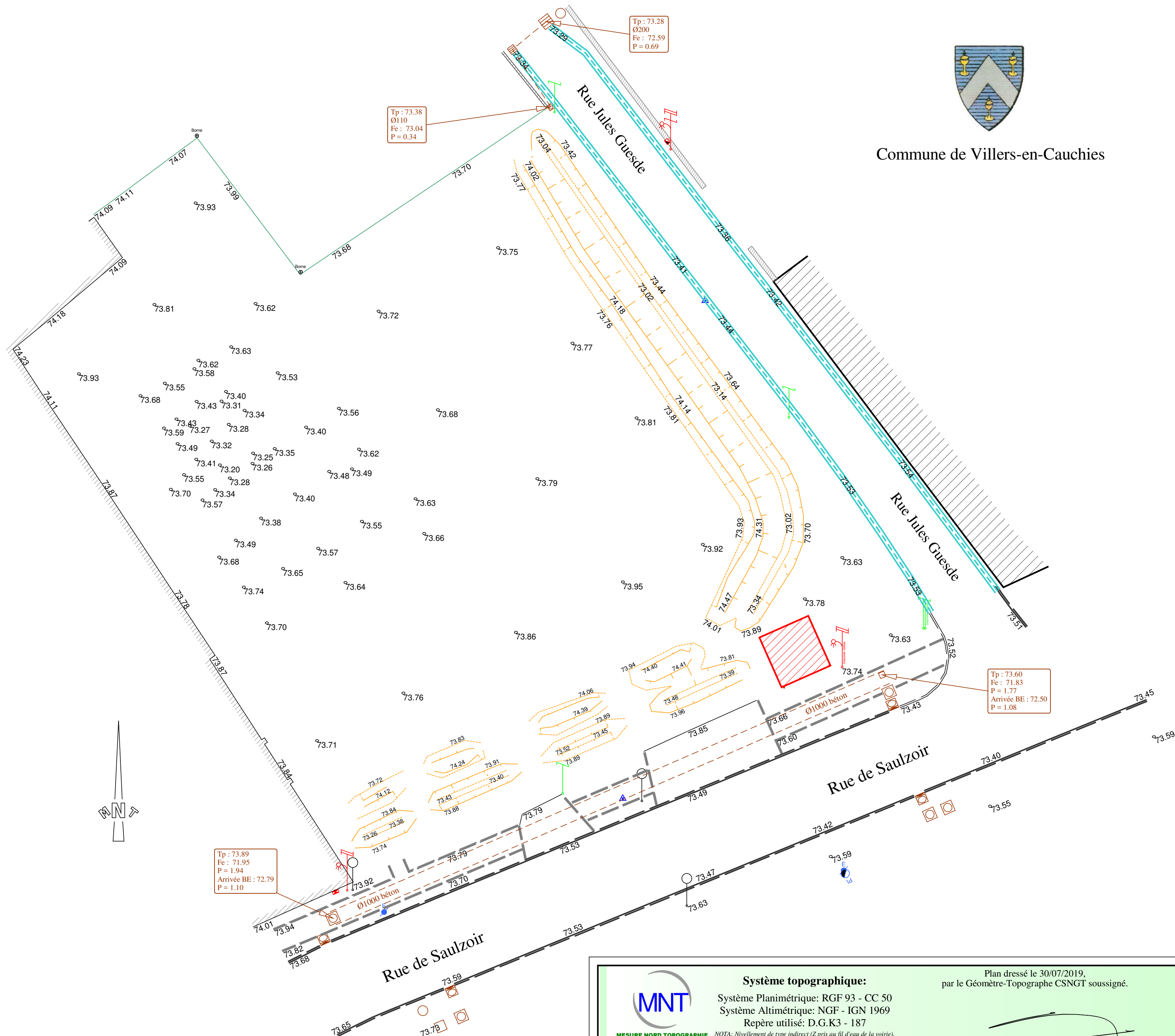




Commune de Villers-en-Cauchies



MESURE NORD TOPOGRAPHIE
Géomètre-Topographe CSNGT

MNT s.a.r.l.

Christophe LEBRUN Géomètre-Topographe CSNGT
Chambre Syndicale Nationale des Géomètres Topographes
Numéro d'inscription 189


28, Rue PASTEUR
59137 BUSIGNY
Téléphone / Télécopie: 03.27.85.42.70
Téléphone portable: 06.77.47.69.05
courriel: contact@mesure-nord-topographie.fr

Système topographique:

Système Planimétrique: RGF 93 - CC 50
Système Altimétrique: NGF - IGN 1969
Repère utilisé: D.G.K3 - 187

NOTA: Nivellement de type indirect (Z pris au fil d'eau de la voirie).

Echelle: 1/200 ème



(1 cm papier correspond à 200 cm terrain)

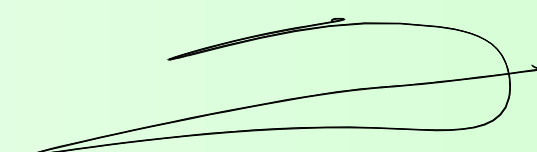


Chambre Syndicale Nationale
des Géomètres Topographes

DOCUMENT ORIGINAL

© MNT s.a.r.l. Géomètre Topographe CSNGT. Toute reproduction intégrale ou partielle est illicite.

Plan dressé le 30/07/2019,
par le Géomètre-Topographe CSNGT soussigné.



Dossier: N° 19-49 ind 01

(Référence à rappeler pour toute correspondance)